



**PAOLA 5**  
**PABÓN** **PREFECTA PICHINCHA**  
OPORTUNIDADES PARA TODOS

# 5 EJES DE GESTIÓN



**Económico Productivo**



**Social y Desarrollo**



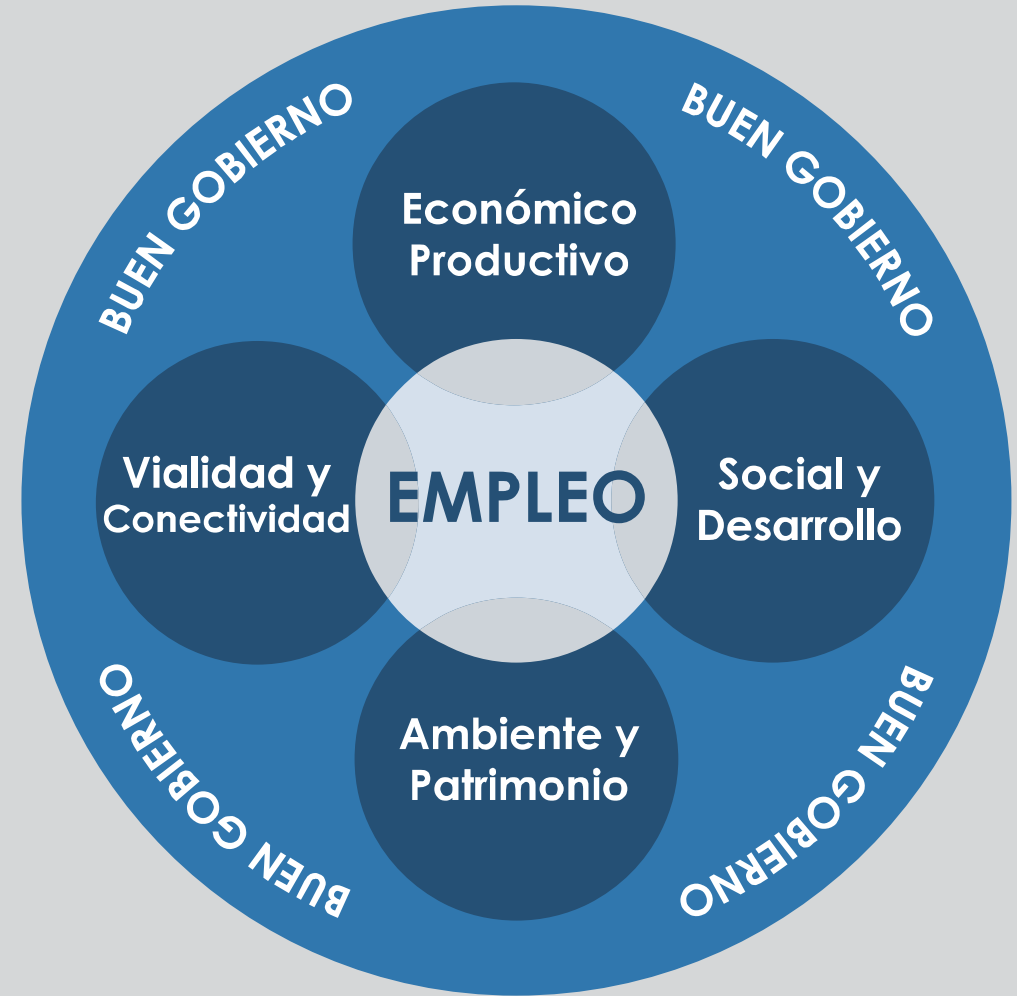
**Ambiente y Patrimonio**



**Vialidad y Conectividad**



**Buen Gobierno**





## Eje Económico Productivo

*¡ Sabemos generar empleo adecuado y digno !*

*¡Lo hicimos por Ecuador!*

*¡Lo haremos por Pichincha!*





## **BUEN GOBIERNO**

TRANSPARENCIA DE GESTIÓN:

**NUESTRAS OBRAS CONTARÁN CON FUERTES ESTRUCTURAS DE  
TRANSPARENCIA**

- **Diversificación de la contratación Pública**
- **Veeduría en la contratación**



# Proyectos Emblemáticos

“Nuestro emblema es Pichincha”

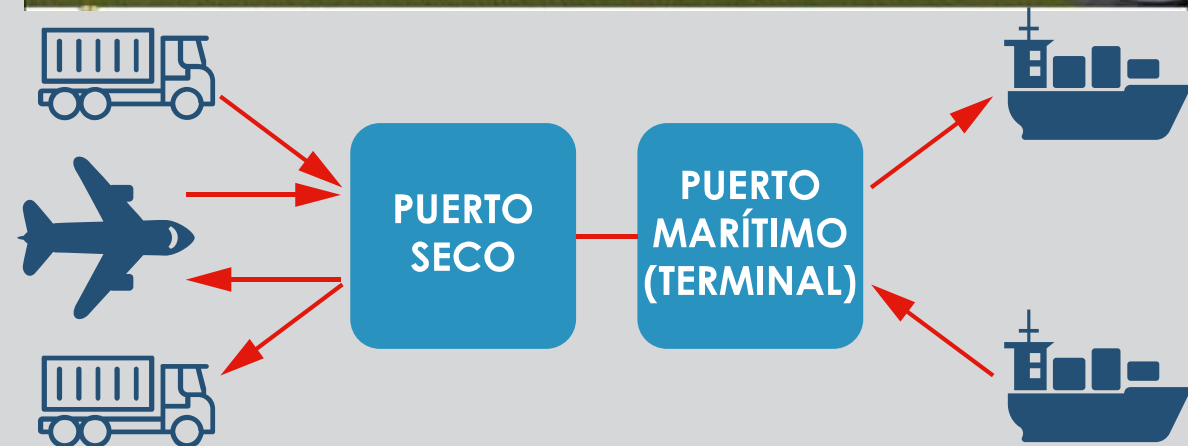


1. **PUERTO SECO:** Terminal Intermodal, Parque Industrial, Vialidad y Conectividad , Cadena de Abastecimiento, Logística, de productos a puertos internacionales aéreos y marítimos
2. **CORPORACIÓN DE FOMENTO PRODUCTIVO:** Asesoría Técnica, Emprendimiento,, Financiamiento y Prospección de mercados.
3. **INSTITUTO TECNOLÓGICO PICHINCHA:** Formación y Educación dirigida a la estrategia de Fomento Productivo para Pichincha.
4. **MARCA PICHINCHA:** Certifica y Garantiza: Identidad, Origen, Idoneidad y Calidad de los productos.
5. **CIUDAD MITAD DEL MUNDO:** Actual Modelo de Gestión caduco y sin éxito, Replantear un Modelo de Gestión que sea Integrador y participativo, articulado al Eje de Turismo (Pueblos Vivos)
6. **RESIDUOS SÓLIDOS:** Manejo Adecuado de desechos como fuente de ingreso, empleo y productividad

## PUERTO SECO

- Infraestructura logística y parque industrial al alcance de PyMes y EPS.
- Abastece, prepara, transporta y distribuye la carga de productos a nivel nacional y a puertos de embarque internacionales.
- Optimiza el bodegaje, transportación y preparación de la carga. (Picking, Packing y Etiquetado)
- Garantiza el control, seguridad, organización, inocuidad de los productos.
- Mejora la cadena de abastecimiento y distribución de los productos a puertos internacionales aéreos y marinos.
- Controla y evalúa permanentemente las rutas de abastecimiento y distribución, para mejorar y optimizar costos, tiempos y procesos de forma continua.

***“SISTEMA INTERMODAL ORGANIZADO Y EFICIENTE EN PICHINCHA, PARA INTEGRARSE AL SISTEMA NACIONAL E INTERNACIONAL MULTIMODAL”***





## PUERTO SECO OTRAS EXPERIENCIAS EN EL MUNDO



EMPLEO



PUERTO SECO LOJA



PUERTO SECO AZUQUECA P.IBERICA



PUERTO SECO PERÚ



PUERTO SECO GUANAJUATO



PUERTO SECO CARTAGO



PUERTO SECO HOLANDA



## PARQUE INDUSTRIAL

- Espacio físico para la organización y el orden industrial.
- Consolidación de industrias y manufactura
- Provisión de facilidades viales, logísticas e infraestructura
- Consolidación de servicios (agua, energía, internet, transporte)
- Descongestión del tráfico
- Sistemas de tratamiento de residuos industriales
- Seguridad y control



# CORP

CORPORACIÓN DE FOMENTO PRODUCTIVO DE PICHINCHA

Corporación del Consejo Provincial

Modelo de gestión : Alianza público Privada

Experiencia Chilena: CORFO

Alianzas Productividad de la provincial y el País

Generación de oportunidades productivas

Alianzas Banca de Desarrollo

Economía Popular y Solidaria

Enlace entre oferta y demanda



## SERVICIOS CORP



**CONECTIVIDAD  
CON MERCADOS**

**FINANCIAMIENTO  
TEMPRANO**

**FINANCIAMIENTO  
DE TECNOLOGÍAS  
E INNOVACIÓN**

**SOPORTE AL  
FINANCIAMIENTO  
Y CRÉDITO**

**INVERSIONES Y  
MERCADOS  
SEGUROS**

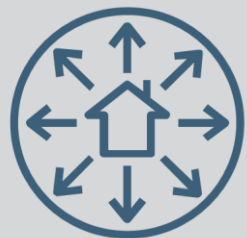
**TECNIFICACIÓN Y  
PROFESIONALIZACIÓN**

**EMPLEO  
TECNIFICADO**

**INCUBADORA DE  
EMPREENDEDORES**

**TRANSFERENCIA  
TECNOLÓGICA**

**PRODUCTIVIDAD  
EMPRESARIAL**



## Fortalecimiento Instituto Tecnológico Pichincha

Nace en 1999.

Matriz Quito: Sedes Puerto Quito y Pedro Moncayo

Adscrita la Consejo Provincial, organización sin fin de Lucro

Carreras técnicas

## Fortalecimiento Instituto Tecnológico Pichincha

Crear la base técnica y de profesionalización para las necesidades productivas de Pichincha

### Tecnología

- Incorporación de tecnología
- Educación y capacitación en línea

### Reforma Académica

- Reforma al modelo de gestión
- Carreras adaptadas a la productividad

### Desconcentración

- Mayor alcance provincial
- Sede Rumiñahui

### Talento Humano

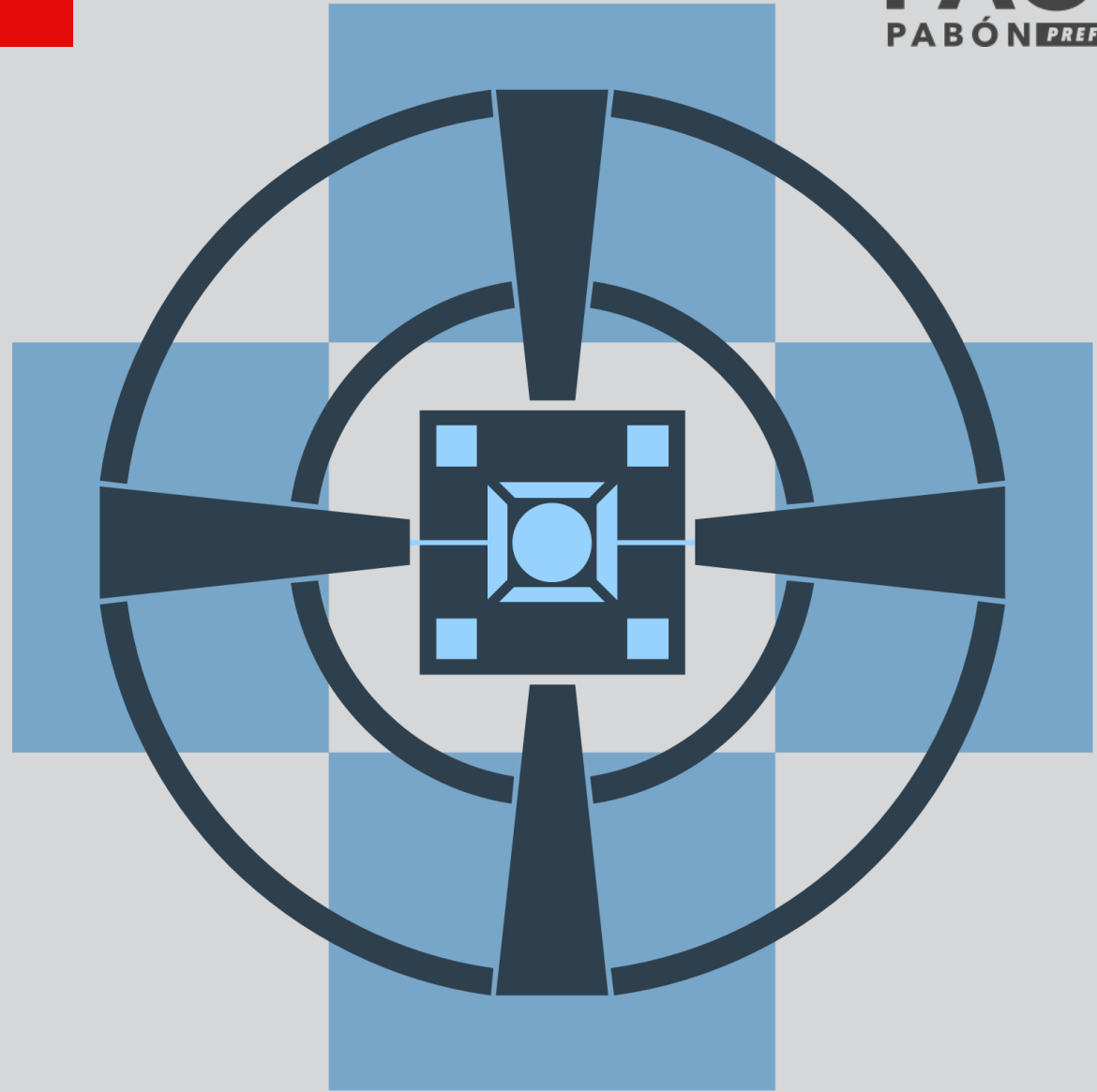
- Carreras Técnicas y tecnológicas
- Agricultura, turismo, tecnología t





EMPLEO

**MARCA  
PICHINCHA**







## MARCA PICHINCHA IDENTIDAD Y ORGULLO



**Nuestro símbolo de identidad de la provincia.**

**Certificación: Calidad de exportación y confianza**

**Buenas prácticas, valor agregado**

**Confianza al productor y al comprador**

**Modelos de gestión asociativos.**

**Economía popular y solidaria asociatividad**

**Aplicable:**

Agricultura, manufactura, industria, turismo, producción, servicios



## INDUSTRIALIZACIÓN RESIDUOS SÓLIDOS

Los desechos nuestra oportunidad, nuestra dignidad



EMPLEO



### Ambiente

Solución al problema de Desechos sólidos



### Productividad

Transformación de la basura en materia prima productiva



### Dignidad

Transformación de los botaderos en ecoparques espacios de Vida y trabajo digno



### Empleo

De mineros de la basura a empresas de economía popular y solidaria



### Agroparques

La agricultura del futuro



## INDUSTRIALIZACIÓN RESIDUOS SÓLIDOS

Los desechos nuestra oportunidad, nuestra dignidad



EMPLEO

CANTONES	EMPLEO	INVERSIÓN
SAN MIGUEL DE LOS BANCOS	200	4264567
PEDRO VICENTE MALDONADO	250	4264567
PUERTO QUITO	200	10345224
<b>TOTAL</b>	<b>650</b>	<b>\$18.8 Millones</b>

CANTONES	TOTAL
DMQ: (3 ECOPARQUES)	2160
Cayambe – Pedro Moncayo	335
Mejía	335
Rumiñahui	335
San Miguel de los Bancos	200
Puerto Quito	250
Pedro Vicente Maldonado	200
<b>TOTAL:</b>	<b>3815</b>

Fuente: Ecuador Life 2019



## AGRO PICHINCHA

“Sembramos, nos alimentamos y exportamos”

**SISTEMAS PRODUCTIVOS**

- ➔ **AGROPRODUCCIÓN**
- ➔ **AGROEXPORTACIÓN**
- ➔ **AGROECOLOGÍA**

**PROYECTOS**

- ➔ **ESCUELAS AGRÍCOLAS**
- ➔ **CENTROS DE ACOPIO**
- ➔ **PICHINCHA PRIMERO**
- ➔ **RIEGO**



ESCUELAS AGRÍCOLAS

- **Transferencia de tecnología y conocimientos**
- **Capacitación en modernas técnicas de producción agrícola silvo –pastoriles**
- **Negocios agrícolas y nuevos mercados –**
- **Asociatividad de campesinos.**
- **Agricultura orgánica y tradicional y sistemas de Riego: Agroecología y agroturismo**



CENTROS DE ACOPIO

Centros de acopio  
Cadenas productivas  
Catastro productivo

**Economía popular y solidaria y saberes ancestrales**  
Agricultura familiar campesina  
Economía informal : Micros pequeños productores  
Tilapia bambú, café, cacao, frutas, legumbres, hortalizas



CENTROS DE ACOPIO

Centros de acopio  
Cadenas productivas  
Catastro productivo

**Economía popular y solidaria y saberes ancestrales**  
Agricultura familiar campesina  
Economía informal : Micros pequeños productores  
Tilapia bambú, café, cacao, frutas, legumbres, hortalizas





## TURISMO

“Quito nuestra capital,

Pichincha nuestro destino...”





# Turismo

## QUITO NUESTRA CAPITAL, PICHINCHA ES NUESTRO DESTINO



➤ Pueblos Vivos



➤ Corredores turísticos



➤ Pichincha al Aire Libre



➤ Ciclo rutas



➤ Censo & Promoción turística

**5 Grandes proyectos  
que transformarán  
nuestra provincia**



**PUEBLOS VIVOS:**

**Zonas de desarrollo turístico**



# Pueblos Vivos NO son Pueblos Mágicos

## PUEBLOS VIVOS

Nuestra oportunidad para revivir la economía de las poblaciones tradicionalmente abandonadas para convertirlas en los nuevos destinos turísticos y de desarrollo de Pichincha.

- Seguridad e información
- Capacitación y profesionalización
- Calidad ambiental: manejo de desechos y limpieza
- Vialidad
- Promoción y Atractividad
- Nuevos productos turísticos



- Conectividad y soporte tecnológico
- Comercio y Servicios en Línea
- Internet
- Centros de capacitación Tecnológica

Facilidades

Servicios

Infraestructura

- Revitalización del Patrimonio tangible
- Culturas vivas
- Imagen
- Marca Pichincha
- Dinamización de Espacios Públicos

- Sistemas asociativos y comunitarios
- Caja común
- Fomento para el Crédito e inversiones
- Distribución riqueza







## TURISMO PICHINCHA

“DESTINO DE DEPORTES, AVENTURA Y  
ACTIVIDADES AL AIRE LIBRE”





Turismo

# DESTINO DE DEPORTES, AVENTURA Y ACTIVIDADES AL AIRE LIBRE

**PAOLA5**  
PABÓN PREFECTA PICHINCHA

## PICHINCHA AL AIRE LIBRE:

- Campeonatos provinciales, nacionales e internacionales
- Inclusión de comunidades y pueblos vivos
- Campeonatos de escalada de pared, Senderismo, montañismo parapente internacionales de Rafting



# Turismo

## Viaja seguro, viaja conmigo

- Quito es el gran centro emisor de Turistas que prefieren ir a la playa que visitar su provincia.
- Vamos a motivar a los viajeros a conocer y visitar Pichincha como un destino turístico.
- La dinámica turística de Pichincha requiere de una adecuada planificación para construir y fortalecer los corredores turísticos





# Turismo

## Viaja seguro, viaja conmigo

PROGRAMAS	PROYECTOS
Integración Turística:	Corredores turísticos arqueológicos.
	Corredores turísticos gastronómicos
	Corredores ecoturísticos
	Rutas turísticas y temáticas
	Integración Áreas Protegidas
	Iniciativas privadas y comunitarias
	Rutas arqueológicas Chapac ñañ y culuncus
PICHINCHA TECH-VIAL:	Pichincha: Información, APP Puntos de conectividad información turística de las rutas, costos , precios, destinos, alojamiento, alimentación, ranking, actividades, servicios, emergencias
Certificación de Rutas	Marca Pichincha para los servicios turísticos
	Estaciones de Servicio: Baños limpios y sitios seguros
	Capacitación Certificación a los trabajadores
Señalética Provincial	Información adecuada
	Señalética vial internacional especializada
	Limpieza de la contaminación visual
	Estandarización de la señalética turística
Rutas Seguras	Puntos de auxilio
	Puntos de conectividad
	Capacitación y entrenamiento de todos los puntos turísticos para brindar asistencia
	Unidades de atención ambulatoria

CORREDORES TURÍSTICOS





## Pichincha al Aire Libre y Ciclo Ruta



- Pichincha se convertirá en el destino líder de deportes de aventura y de actividades al aire libre del Ecuador.
- Campeonatos provinciales, nacionales e internacionales van a generar una afluencia de turistas de alto gasto dispersos por toda la provincia.
- De acuerdo a la ATTA (Asociación de turismo de aventura), Un turista promedio que busca aventura y aire libre, gasta \$3.100 y se queda en su destino 8.8 días, vs un turista de negocios que se queda 2 noches.
- En el 2018, este mercado generó USD \$263 mil millones en el mundo y es el que más crece.
- Cada turista necesitará guías, de lugares en donde alojarse, comer, descansar y divertirse.



# Turismo

## Pichincha al Aire Libre y Ciclo Ruta

<b>Campeonatos de deportes no tradicionales</b>	Campeonatos provinciales, nacionales e internacionales de Rafting, Parapente, escalada, montañismo, ciclismo de montaña	Calendario anual de deportes de aventura Preparación de las poblaciones y pueblos vivos Planes de seguridad
<b>Competencias internacionales</b>	IRON MAN Travesía Pichincha Triatlón andino	Copas internacionales Posicionamiento Pichincha Destino de aventura
<b>Ciclo Ruta Pichincha</b>	Recorrer las rutas turísticas, arqueológicas, paisajísticas, culturales, históricas Qhapac Ñañ, Culuncus. Campamentos en rutas de 2 y 3 días Estancias en pueblos vivos	Integración de pueblos, comunidades, haciendas, sitios icónicos a través de la bicicleta de montaña



Únetenos, promóciate con nosotros



**Alcance**  
que cambia vidas!

**500mil**  
páginas  
vistas  
al mes



**200mil**  
usuarios  
activos  
al mes



**100mil**  
seguidores  
redes  
sociales



**N° 1**  
Lideramos el  
ranking  
popularidad  
de turismo  
en Ecuador




Sierra Ecuador

182,8 km



Oriente Ecuador

276,4 km



Costa Ecuador

192 km



Galapagos

1424,2 km


CÁMARA DE LA ...docx

WhatsApp Video ...mp4

Dossier-MadreLun...pdf

Dossier-MadreLun...pdf

Mostrar todo



# Turismo

## Mi provincia en Bici

- Los trayectos formarán parte de los ejes viales
- Se creará las rutas turísticas, arqueológicas, paisajísticas, culturales, históricas Qhapac Ñañ, Culuncus - Yumbos.
- Creación Campamentos en rutas de 2 y 3 días
- Estancias en pueblos vivos
- Integración de pueblos, comunidades, haciendas, sitios icónicos a través de la bicicleta de montaña
- Señalética
- Tecnología para información turística y soporte








Turismo

# DESTINO DE DEPORTES, AVENTURA Y ACTIVIDADES AL AIRE LIBRE

**PAOLA5**  
PABÓN PREFECTA PICHINCHA

## PICHINCHA AL AIRE LIBRE:

- Campeonatos provinciales, nacionales e internacionales
- Inclusión de comunidades y pueblos vivos
- Campeonatos de escalada de pared, Senderismo, montañismo parapente internacionales de Rafting



# Turismo

## Viaja seguro, viaja conmigo

- Quito es el gran centro emisor de Turistas que prefieren ir a la playa que visitar su provincia.
- Vamos a motivar a los viajeros a conocer y visitar Pichincha como un destino turístico.
- La dinámica turística de Pichincha requiere de una adecuada planificación para construir y fortalecer los corredores turísticos







# Turismo

## Pichincha al Aire Libre y Ciclo Ruta

<b>Campeonatos de deportes no tradicionales</b>	Campeonatos provinciales, nacionales e internacionales de Rafting, Parapente, escalada, montañismo, ciclismo de montaña	Calendario anual de deportes de aventura Preparación de las poblaciones y pueblos vivos Planes de seguridad
<b>Competencias internacionales</b>	IRON MAN Travesía Pichincha Triatlón andino	Copas internacionales Posicionamiento Pichincha Destino de aventura
<b>Ciclo Ruta Pichincha</b>	Recorrer las rutas turísticas, arqueológicas, paisajísticas, culturales, históricas Qhapac Ñañ, Culuncus. Campamentos en rutas de 2 y 3 días Estancias en pueblos vivos	Integración de pueblos, comunidades, haciendas, sitios icónicos a través de la bicicleta de montaña

# Eje Vialidad y Conectividad



**! CONECTAMOS VIDAS Y  
CONSTRUIMOS SUEÑOS !**



Características viales			Proyectos
<b>Red vial primaria</b>	222 Km	Alóag- Union del Toachi 60 km Calacali – Puerto Quito. 150 km	AMPLIACIÓN A 4 CARRILES incluidos 3 túneles:
<b>Autopista General Rumiñahui</b>	12 km	La vía de mayor tráfico	Vía rápida y exclusiva concentradora de transporte masivo
<b>Pasos elevados</b>	5km	Zona de mayor congestión El Trébol - Peaje	Paso elevado Sector El Trébol – Peaje
<b>Calacalí la independencia</b>	850 km	Vía del MOP. La delegación para el mantenimiento se la generó el 2018	Repavimentación, mantenimiento y ampliación del tramo calacalí nanegalito
<b>Ejes viales</b>	2900	Son todos los otros caminos rurales de importancia menor	7 vías de importancia de la provincia



## Ejes viales

- Buenos Aires - PVM – Santo Domingo:
- Buenos Aires- Puerto Quito-La abundancia Santo Domingo
- Buenos Aires – Celica – PV- Santo Domingo
- Pachijal –Los bancos - San Rosa de Mulaute
- San jose de minas (Imbabura). Naneglatio, mindo, Lloa.
- Zuleta (Olmedo) –Cayambe - cangahua- Napo
- Autopista Rumiñahui –Selva Alegre- San Fernando –Cotopaxi





# Eje Ambiente y Patrimonio Natural

**PICHINCHA:  
¡ QUÉ BUEN AMBIENTE !**





**Ambiental  
Patrimonial**

# PICHINCHA: ¡Qué Buen ambiente!



<b>4</b>	Ríos concentran la mayor contaminación por descargas e Pichincha: Machángara Monjas San Pedro Guayllabamba
<b>81%</b>	de contaminación son aguas servidas
<b>19%</b>	desechos industriales, químicos aceites, etc
<b>200.000 Has</b>	Del último remanente de bosque nativo de Pichincha
<b>2881 Toneladas</b>	De Basura se produce en Pichincha al día y el 89% produce Quito
<b>33 Áreas Protegidas que suman 2532Km2</b>	Áreas protegidas que no están siendo protegidas a cargo de la Prefectura que no están siendo administradas



**Ambiental  
Patrimonial**

# PICHINCHA

## ¡Qué Buen ambiente!



### PROGRAMAS

Reforestación

Áreas Protegidas: Bosques y Páramos

Manejo y protección de Cuencas

Cambio climático

Ríos sanos

Manejo de Residuos sólidos

Energías limpias



Ambiental  
Patrimonial

# PICHINCHA

## ¡Qué Buen ambiente!



Nuestro programa de incentivos para la reforestación en espacios públicos, comunitarios y privados, generará nuevos espacios de conservación, consolidación de áreas naturales, cuencas Hídricas y por supuesto una gran cantidad de empleos para nuestros jóvenes, técnicos, profesionales y comunidades.

La reforestación es el mecanismo más directo y eficaz para capturar carbono y luchar frente al cambio climático.

Proponemos incorporar 50.000 nuevas hectáreas de espacios





Ambiental  
Patrimonial

# PICHINCHA

## ¡Qué Buen ambiente!

Reforestación y Cambio Climático



### PROYECTOS

Plan de incentivos para la Reforestación

Plan de Reforestación y usos del territorio de Pichincha

Recursos del fondo verde para el Cambio Climático

Mecanismos REDD +

Sistema de financiamiento permanente

Programa de manejo de Páramos y Bosques protectores

Inclusión de nuevas reservas Hídricas y de conservación



**Ambiental  
Patrimonial**

# SEMBRAMOS AGUA

**Pichincha Tendrá un modelo de manejo de sus Áreas Protegidas.**

## **Áreas protegidas de la Prefectura**

- Inclusión de las poblaciones en el manejo y protección de las Áreas Protegidas
- Planes de Manejo y Consolidación del Sistema Provincial de Áreas Protegidas
- Reforestación y recuperación paisajística
- Recreación y turismo
- Involucramiento de las poblaciones en el manejo y beneficios.

## **Nuevas áreas protegidas y Corredores de conservación**

- Programa de manejo de Páramos y Bosques protectores
- Consolidación del trabajo en las áreas de amortiguamiento de las Áreas Protegidas del Sistema Nacional
- Inclusión de nuevas áreas protegidas y corredores de conservación

## **Manejo de Cuencas Hídricas**

- Programa de siembra de agua
- Bosques protectores
- Planes de manejo de las Cuencas
- Sistema de Financiamiento



**Áreas Protegidas y Cuencas Hídricas**



Ambiental  
Patrimonial

# PICHINCHA: ¡Qué Buen ambiente!

Los 4 Ríos Cruzan la provincia están contaminados.

El 81% son aguas residuales de los hogares y el 19% desechos industriales.

Las descargas provienen en un 95% de Quito,

Aguas riegan cultivos que finalmente terminan en los mercados y estómagos de las personas. Es un círculo vicioso que hay que romper.

Con el saneamiento y alcantarillado, hemos resuelto parte del problema, pero no hay tratamiento de las aguas servidas antes de arrojarlas a los ríos.



RÍOS SANOS

# Eje Social y Desarrollo





# Social y Desarrollo:



- Pichincha Libre de violencia
- Patrimonio, Culturas y artes
- Deportes
- Salud
- Educación

# Social y Desarrollo:



- Pichincha Libre de violencia

Vamos a erradicar todo tipo de violencias



- Violencia contra la Mujer
- Violencia contra la niñez
- Violencia contra los animales

## FORTALECER PROGRAMA SOS

- Visibilización del problema:
- Campañas de educación, concienciación, debates, asambleas populares, apoyo profesional.
- Programa comunitario y vecindad

# Social y Desarrollo:

## ○ Drogas y deportes



Deporte profesional

Deporte Recreativo

Programas de apoyo

### Deportes

- Visibilización del problema:
- Campañas de educación, concienciación, debates, asambleas populares, apoyo profesional.
- Programa comunitario y vecindad
- Deportes tradicionales y Programa Pichincha al Aire libre
- Apoyo profesional

# Social y Desarrollo:

- Revitalización del Patrimonio, las culturas y artes:



## ☐ IDENTIDAD:

Fortalecer la identidad del Pichinchano/a

Conectar al Quiteño con su provincia

Gestores culturales

Recuperación de las manifestaciones culturales

## ☐ Patrimonio Tangible

Rutas arqueológicas: camino Inca y culuncus Yumbos

Revitalización del patrimonio arqueológico, cochasquí, Mitad del mundo

## *Patrimonio intangible*

### CULTURAS VIVAS:

- Programa permanente de las artes y las culturas
- Festivales de arte, música, y pintura, etc; integrando a los pueblos vivos.
- Recuperación de las jornadas culturales de la Provincia: mes de las artes y culturas.
- Intercambios culturales permanentes de la provincia.



**EJE**  
**Buen Gobierno**  
**A recuperar la Patria**





**Buen  
Gobierno**

# TRANSPARENCIA TRANSVERSALIZADA EN TODA LA GESTIÓN





## Buen Gobierno

# TRANSPARENCIA TRANSVERSALIZADA EN TODA LA GESTIÓN

### TRANSPARENCIA

- Mecanismos de información, consulta, formación y transparencia transversalizada en toda la gestión.
- Participación de población en procesos de veedurías y transpatencia.
- Mecanismo de quejas multiescalar.

### PLANIFICACIÓN Y ORDENAMIENTO TERRITORIAL

- Justicia Espacial
- Género y diversidad como eje orientativo.
- Cultura y Patrimonio como eje orientativo (identidad local)
- Cambio climático como eje orientativo.
- Gestión del Riesgo Intersectorial
- Resiliencia Comunitaria.
- Recuperación de espacio público.
- Acompañamiento social y medios de vida.
- Conectividad y Sistema Vial autónomo e interconectado.
- Equidad Territorial.
- Planificación y OT orientado por especialización y vocación territorial.



## Buen Gobierno

# TRANSPARENCIA TRANSVERSALIZADA EN TODA LA GESTIÓN

### INSTITUCIONALIDAD

- Recuperación del SERVICIO PÚBLICO.
- Fortalecer nuevas centralidades.
- Reestructuración enfocada a especialización y vocación territorial.
- Gobernanza territorial (actores públicos y privados)
- Actualización y automatización de trámites.
- Instituto Técnico especializado a vocaciones y necesidades territoriales.

### PARTICIPACIÓN

- Proximidad de Gobierno con población.
- Asambleas populares
- Gestión policéntrica y participativa.
- Desconcentración de atribuciones por localización de especialización y vocación territorial.
- Asumir competencias del Gob. Central (ambiente)